



**Департамент по недропользованию по Приволжскому федеральному округу**

(наименование органа, выдавшего лицензию)

**ЛИЦЕНЗИЯ**  
**на пользование недрами**

**Н Ж Г**

серия

**0 1 9 1 6**

номер

**В Р**

вид лицензии

Выдана

**Обществу с ограниченной ответственностью**

(субъект предпринимательской деятельности, получивший  
**"Районный водопровод и канализация"**

данную лицензию)

в лице

**Голикова Александра Николаевича**

(ф.и.о. лица, представляющего субъект предпринимательской деятельности)

с целевым назначением и видами работ

**для геологического изучения**

**участков недр в целях поисков и оценки подземных вод и их добычи**

Участок недр расположен

**р.п. Ардатов**

(наименование населенного пункта,

**Ардатовского района Нижегородской области**

района, области, края, республики)

Описание границ участка недр, координаты угловых точек, копии

топопланов, разрезов и др. приводятся в приложении

**№№ 1, 3, 6**

Участок недр имеет статус

**горного отвода**

(№ прилож.)

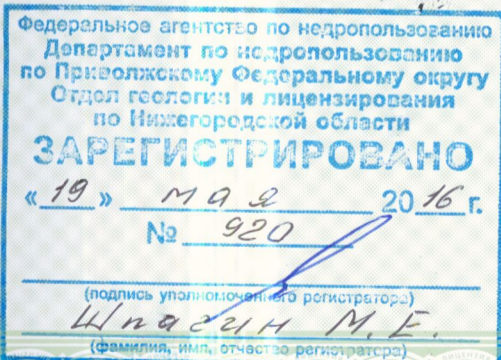
(геологического или горного отвода)

Дата окончания действия лицензии

**19.05.2016 г.**

(число, месяц, год)

Место штампа  
государственной регистрации



**Неотъемлемыми составными частями настоящей лицензии являются следующие документы (приложения):**

1. Условия пользования недрами, на 5 л.;
2. Копия решения, являющегося основанием предоставления лицензии, принятого в соответствии со статьей 10<sup>1</sup> Закона Российской Федерации «О недрах» на 3 л.;
3. Схема расположения участка недр на 3 л.;
4. Копия свидетельства о государственной регистрации юридического лица на \_\_\_\_\_ л.;
5. Копия свидетельства о постановке пользователя недр на налоговый учет на \_\_\_\_\_ л.;
6. Документ на 2 л., содержащий сведения об участке недр, отражающие местоположение участка недр в административно-территориальном отношении с указанием границ особо охраняемых природных территорий, а также участков ограниченного и запрещенного землепользования с отражением их на схеме расположения участка недр; геологическую характеристику участка недр с указанием наличия месторождений (залежей) полезных ископаемых и запасов (ресурсов) по ним; обзор работ, проведенных ранее на участке недр, наличие на участке недр горных выработок, скважин и иных объектов, которые могут быть использованы при работе на этом участке; сведения о добытых полезных ископаемых за период пользования участком недр (если ранее производилась добыча полезных ископаемых); наличие других пользователей недр в границах данного участка недр;
7. Перечисление предыдущих пользователей данным участком недр (если ранее участок недр находился в пользовании) с указанием оснований, сроков предоставления (перехода права) участка недр в пользование и прекращения действия лицензии на пользование этим участком недр (указывается при переоформлении лицензии), на \_\_\_\_\_ л.;
8. Краткая справка о пользователе недр, содержащая: юридический адрес пользователя недр, банковские реквизиты, контактные телефоны, на 1 л.;
9. Иные приложения \_\_\_\_\_  
(название документов, количество страниц)

Уполномоченное должностное лицо  
органа, выдавшего лицензию

**Начальник Приволжского центра**

(должность, ф.и.о. лица, подписавшего лицензию)

**Хамидулин Владимир Валерьевич**

Подпись

М.п., дата



## УСЛОВИЯ ПОЛЬЗОВАНИЯ НЕДРАМИ

### 1. Общие сведения

1.1. Пользователь недр: **ООО «Райводоканал».**

1.2. Наименование и местоположение участков недр, предоставленных в пользование: **участки недр расположены на территории р.п. Ардатов Ардатовского района Нижегородской области.**

1.3. Вид пользования недрами: **для геологического изучения участков недр в целях поисков и оценки подземных вод и их добычи.**

1.4. Наименование основных (преобладающих) видов полезных ископаемых (группировки полезных ископаемых), содержащихся в пределах предоставленного участка недр, в соответствии с Общероссийским классификатором полезных ископаемых и подземных вод. ОК 032-2002: **воды подземные питьевые, код 1510.**

1.5. Орган, предоставивший лицензию: **Департамент по недропользованию по Приволжскому федеральному округу (Приволжскнедра).**

1.6. Основание предоставления права пользования недрами: **абзац 4 пункта 3 статьи 10.1. Закона Российской Федерации от 21 февраля 1992 г. № 2395 – 1 «О недрах» по решению Комиссии по рассмотрению вопросов о предоставлении права пользования участками недр, внесении изменений, дополнений в лицензию и переоформлении лицензий, а также о досрочном прекращении права пользования недрами на территории Приволжского федерального округа, отнесенных к компетенции Департамента по недропользованию по Приволжскому федеральному округу (протокол от 13 апреля 2016 г. № 127, приложение № 2 к лицензии).**

1.7. Основание оформления лицензии: **приказ Департамента по недропользованию по Приволжскому федеральному округу от 18 мая 2016 г. № 295 (приложение № 2 к лицензии).**

### 2. Пространственные границы и статус участков недр, предоставленных в пользование

Схема расположения участков недр и описание пространственных границ участков недр содержатся в приложении № 3 к настоящей лицензии.

### 3. Границы земельного участка или акватории, выделенных для ведения работ, связанных с использованием недрами

Земельные, лесные участки, водные объекты, необходимые для ведения работ, связанных с использованием недрами, предоставляются Пользователю недр в порядке, установленном законодательством Российской Федерации.

#### 4. Сроки действия лицензии и сроки начала работ на участке недр

##### 4.1. Срок действия лицензии до 19 мая 2041 года включительно.

4.2. Сроки подготовки проектной документации, представления геологической информации на государственную экспертизу:

4.2.1. Подготовка и утверждение в установленном порядке проекта работ по геологическому изучению недр (поискам и оценке месторождений подземных вод), получившего положительное заключение экспертизы в соответствии с Законом Российской Федерации «О недрах»: **не позднее 12 месяцев с даты государственной регистрации лицензии;**

4.2.2. Представление подготовленных в установленном порядке материалов по результатам геологического изучения недр (поисков и оценки месторождений подземных вод) на государственную экспертизу запасов полезных ископаемых в соответствии с Законом Российской Федерации «О недрах»: **не позднее 6 месяцев после завершения срока проведения поисково-оценочных работ,** предусмотренного утвержденным в установленном порядке проектом работ по геологическому изучению недр (поискам и оценке месторождений подземных вод) (с учетом изменений и дополнений к нему);

4.2.3. Подготовка и утверждение в установленном порядке проекта работ по разведке месторождения, получившего положительное заключение экспертизы в соответствии с Законом Российской Федерации «О недрах»: **не позднее 6 месяцев после представления отчета по результатам поисков и оценки** (предусмотрено в случае оценки запасов подземных вод по результатам поисково-оценочных работ по категории С<sub>2</sub> или С<sub>1</sub>);

4.2.4. Представление подготовленных в установленном порядке материалов по результатам разведочных работ на государственную экспертизу запасов полезных ископаемых в соответствии с Законом Российской Федерации «О недрах»: **не позднее 6 месяцев после завершения срока проведения геологоразведочных работ,** предусмотренного утвержденным в установленном порядке проектом работ по разведке месторождения (с учетом изменений и дополнений к нему) (предусмотрено в случае оценки запасов подземных вод по результатам поисково-оценочных работ по категории С<sub>2</sub> или С<sub>1</sub>);

4.2.5. Подготовка и утверждение в установленном порядке технического проекта разработки месторождения подземных вод, согласованного в соответствии с Законом Российской Федерации «О недрах», **не позднее 6 месяцев после представления результатов разведочных работ.**

После согласования и утверждения в установленном порядке технического проекта срок действия лицензии продлевается на срок отработки месторождения полезных ископаемых по заявке Пользователя недр.

##### 4.3. Сроки начала работ:

4.3.1. Срок начала проведения геологического изучения недр (поиски и оценка): **не позднее 6 месяцев с даты утверждения в установленном порядке проекта работ по геологическому изучению недр** (поискам и оценке месторождений подземных вод), получившего положительное заключение экспертизы в соответствии с Законом Российской Федерации «О недрах»;

4.3.2. Срок начала проведения разведки месторождения подземных вод: **не позднее 6 месяцев с даты утверждения в установленном порядке проекта работ по разведке месторождения подземных вод,** получившего положительное заключение экспертизы в соответствии с Законом Российской Федерации «О недрах»;

**4.3.3.** Срок ввода месторождения в эксплуатацию и (или) разработку: **не позднее 12 месяцев с даты утверждения в установленном порядке технического проекта разработки месторождения, согласованного в соответствии с законом Российской Федерации «О недрах».**

**4.4.** Сроки выхода предприятия по добыче полезных ископаемых на проектную мощность определяются согласованным и утвержденным в установленном порядке техническим проектом разработки месторождения.

**4.5.** Подготовка и утверждение в установленном порядке технического проекта ликвидации или консервации горных выработок, скважин, иных подземных сооружений, согласованного в соответствии с Законом Российской Федерации «О недрах», не позднее, чем за 1 год до планируемого срока завершения отработки месторождения.

**5. Условия, определяющие виды и объемы геологоразведочных работ с разбивкой по годам, сроки их проведения**

**5.1.** Условия, определяющие виды и объемы работ по поискам и оценке месторождений подземных вод, сроки их проведения определяются утвержденным в установленном порядке проектом работ по геологическому изучению недр (поискам и оценке месторождений подземных вод).

**5.2.** Условия, определяющие виды и объемы разведочных работ, сроки их проведения определяются утвержденным в установленном порядке проектом работ по разведке месторождения.

**6. Условия, связанные с платежами, взимаемыми при пользовании недрами, земельными участками, акваториями**

**6.1.** Пользователь недр обязан уплачивать регулярные платежи за пользование недрами.

**6.1.1.** В целях поисков и оценки месторождений подземных вод (за всю площадь участка недр, предоставленного в пользование, за исключением площадей открытых месторождений), рублей за 1 кв.км участка недр:

| Год действия лицензии | Ставка платежа |
|-----------------------|----------------|
| 1-й год               | 88             |
| 2-й год               | 93             |
| 3-й год               | 98             |
| 4-й год               | 105            |
| 5-й год               | 135            |

**6.1.2.** В целях разведки подземных вод за площадь участка недр, на которой запасы подземных вод (за исключением площади горного отвода) установлены и учтены Государственным балансом запасов, рублей за 1 кв. км участка недр:

| Год действия лицензии | Ставка платежа |
|-----------------------|----------------|
| 1-й год               | 1522           |
| 2-й год               | 1582           |
| 3-й год               | 1650           |
| 4-й год               | 1650           |
| 5-й год               | 1650           |

**6.2.** Пользователь недр также обязан уплачивать иные, установленные законодательством Российской Федерации, платежи, налоги и сборы при пользовании недрами, земельными участками, акваториями.

#### **7. Согласованный уровень добычи подземных вод**

Уровень добычи подземных вод определяется техническим проектом разработки месторождения подземных вод. Заявленная потребность в подземных водах – 1972,6 м<sup>3</sup>/сутки.

#### **8. Право собственности на добытые подземные воды**

Добытые из недр подземные воды будут являться собственностью ООО «Райводоканал».

#### **9. Требования по предоставлению геологической информации и условия ее использования**

**9.1.** Геологическая информация о недрах подлежит представлению в федеральный и территориальные фонды геологической информации в установленном порядке.

**9.2.** Пользователь недр обязан обеспечить сохранность первичной геологической информации, полученной в ходе проведения работ на участке недр, в том числе образцов горных пород, керна, пластовых жидкостей. По заявлению федерального и территориальных фондов геологической информации Пользователь недр обязан на безвозмездной основе обеспечить временное хранение геологической информации, владельцем которой он является, в том числе временное хранение образцов горных пород, кернов, пластовых жидкостей.

**9.3.** С момента представления геологической информации о недрах в федеральный и территориальные фонды геологической информации право собственности на материальный носитель (вещь), в котором выражена геологическая информация о недрах, переходит к Российской Федерации.

**9.4.** Геологическая информация о недрах, предоставленная Пользователем недр в федеральный и территориальные фонды геологической информации, может использоваться без получения согласия ее обладателя (правообладателя) для ведения государственного баланса запасов полезных ископаемых, государственного кадастра месторождений и проявлений полезных ископаемых, государственного реестра работ по геологическому изучению недр, участков недр, предоставленных для добычи полезных ископаемых, а также в целях, не связанных с их добычей, и лицензий на пользование недрами, осуществления управления государственным фондом недр, разработки нормативных и ненормативных актов, государственного геологического изучения недр, прогнозирования опасных геологических процессов и явлений и устранения их последствий, осуществления мероприятий по обеспечению обороны страны и безопасности государства, принятия решений в соответствии с установленной компетенцией.

**9.5.** Пользователь недр обязан ежегодно, **не позднее 20 января года**, следующего за отчетным, представлять в соответствующий территориальный орган Федерального агентства по недропользованию информационный отчет о проведенных работах на предоставленном в пользование участке недр в порядке, определяемом Федеральным агентством по недропользованию и его территориальными органами.

#### **10. Требования по охране недр и окружающей среды, безопасному ведению работ, связанных с использованием недрами**

**10.1.** Пользователь недр обязан выполнять установленные законодательством требования по охране недр и окружающей среды, безопасному ведению работ, связанных с

пользованием недрами.

**10.2.** Пользователь недр обязан проводить в установленном порядке мониторинг окружающей среды (атмосферы, недр, водных объектов, почв, биоресурсов) в районе влияния предприятия по добыче полезных ископаемых.

**11. Условия пользования недрами, при наступлении которых право пользования недрами может быть досрочно прекращено, приостановлено или ограничено в соответствии со статьями 20, 21 и 23 Закона Российской Федерации «О недрах»**

Право пользования недрами может быть досрочно прекращено, приостановлено или ограничено в соответствии с пунктом 2 части второй статьи 20 Закона Российской Федерации «О недрах» в следующих случаях:

**11.1.** Нарушение Пользователем недр сроков, указанных в пунктах 4.2.1. - 4.2.5., 9.5. настоящих Условий пользования недрами;

**11.2.** Нарушение Пользователем недр обязательств, указанных в пункте 6. настоящих Условий пользования недрами;

**11.3.** Нарушение Пользователем недр обязательств, указанных в пунктах 9.1., 9.2. настоящих Условий пользования недрами по представлению информации в федеральный и территориальные фонды геологической информации;

**11.4.** Нарушение Пользователем недр условий, указанных в пункте 4.3. настоящих Условий пользования недрами в части:

**11.4.1.** Срока начала работ по геологическому изучению недр;

**11.4.2.** Срока начала работ по разведке месторождений;

**11.5.** Нарушение Пользователем недр требований утвержденных в установленном порядке технических проектов разработки месторождений подземных вод.

**12. Дополнительные условия – не предусмотрены.**

Начальник Департамента по недропользованию  
по Приволжскому федеральному округу

Хамидулин Владимир Валерьевич

Подпись \_\_\_\_\_

Дата \_\_\_\_\_

М.П. \_\_\_\_\_



**Выписка из ПРОТОКОЛА № 127**

**заседания Комиссии по рассмотрению вопросов о предоставлении права пользования участками недр, внесении изменений, дополнений в лицензии и переоформлении лицензий, а также о досрочном прекращении права пользования недрами на территории Приволжского федерального округа, отнесенным к полномочиям Департамента по недропользованию по Приволжскому федеральному округу**

г. Нижний Новгород

13 апреля 2016 г. 10<sup>00</sup> час.**Повестка дня:**

1. Рассмотрение заявки ООО «Районный водопровод и канализация» о предоставлении права пользования недрами для геологического изучения участков недр в целях поисков и оценки подземных вод и их добычи, расположенных в р.п. Ардатов Ардатовского района Нижегородской области.

**По первому вопросу:**

Рассмотрение заявки ООО «Районный водопровод и канализация» о предоставлении права пользования недрами для геологического изучения участков недр в целях поисков и оценки подземных вод и их добычи, расположенных в р.п. Ардатов Ардатовского района Нижегородской области.

**На рассмотрение представлено:**

- 1) заявка ООО «Райводоканал» (вх. от 15.03.2016 № ПФО-00-02-16/356) на получение лицензии на пользование недрами.
- 2) копии уставных и учредительных документов;
- 3) копия бухгалтерского баланса, с отметкой налогового органа о его принятии;
- 4) документальные данные о наличии собственных, в том числе привлеченных средств, на осуществление пользования недрами;
- 5) данные о технических и технологических возможностях, сведения о наличии технологического оборудования, квалифицированных специалистов для ведения работ на участке недр;
- 6) схема расположения участков недр;
- 7) предложения по проведению геологического изучения участков недр;
- 8) копия свидетельства о постановке на учет в налоговом органе;
- 9) копия документа, подтверждающего факт внесения записи о юридическом лице в Единый государственный реестр юридических лиц;
- 10) копия свидетельства о государственной регистрации юридического;
- 11) выписка из Единого государственного реестра юридических лиц;
- 12) справка налоговых органов о наличии (отсутствии) задолженности заявителя по уплате налоговых платежей, а также платежей при пользовании недрами;
- 13) копии санитарно-эпидемиологических заключений;
- 14) информация о предыдущей деятельности;
- 15) платежное поручение от 17.03.2016 № 90.

**Комиссия отмечает:**

Испрашиваемый участок недр расположен в р.п. Ардатов Ардатовского района Нижегородской области.

Водозабор состоит из одиннадцати действующих скважин (в т.ч. две резервные), Водозабором эксплуатируется водоносная верхнекаменноугольно-нижнеказанская карбонатная серия (С<sub>3</sub>-Р<sub>2</sub>к<sub>1</sub>).

Заявленный водоотбор – 1972,6 м<sup>3</sup>/сутки для питьевого, хозяйственно-бытового водоснабжения и технологического обеспечения водой.

Представленные материалы соответствуют основным задачам и условиям проведения работ по геологическому изучению участка недр.

После рассмотрения представленных материалов, обсуждения и обмена мнениями

**Комиссия решила:**

Предоставить ООО «Райводоканал» право пользования недрами для геологического изучения участков недр в целях поисков и оценки подземных вод и их добычи сроком на 25 лет.

Голосовали: «за» – 9, «против» - нет, «воздержались» – нет.

Секретарь Комиссии



Ю.А. Захарова



ФЕДЕРАЛЬНОЕ АГЕНТСТВО ПО НЕДРОПОЛЬЗОВАНИЮ (РОСНЕДРА)

ДЕПАРТАМЕНТ ПО НЕДРОПОЛЬЗОВАНИЮ  
ПО ПРИВОЛЖСКОМУ ФЕДЕРАЛЬНОМУ ОКРУГУ  
(ПРИВОЛЖСКНЕДРА)

П Р И К А З

18.05.2016

№ 295

Нижний Новгород

**Об оформлении лицензии на право пользования недрами для  
геологического изучения с целью поисков и оценки подземных вод и их добычи**

В соответствии со ст. 16 Закона Российской Федерации от 21 февраля 1992 г. № 2395-1 «О недрах», п. 20 Административного регламента Федерального агентства по недропользованию, утвержденного приказом Минприроды от 29 сентября 2009 г. № 315 «Об утверждении Административного регламента Федерального агентства по недропользованию по исполнению государственных функций по осуществлению выдачи, оформления и регистрации лицензий на пользование недрами, внесения изменений и дополнений в лицензии на пользование участками недр, а также переоформления лицензий и принятия, в том числе по представлению Федеральной службы по надзору в сфере природопользования и иных уполномоченных органов, решений о досрочном прекращении, приостановлении и ограничении права пользования участками недр», и на основании решения Комиссии по рассмотрению вопросов о предоставлении права пользования участками недр, внесении изменений, дополнений в лицензию и переоформлении лицензий, а также о досрочном прекращении права пользования недрами на территории Приволжского федерального округа, отнесенным к полномочиям Департамента по недропользованию по Приволжскому федеральному округу (протокол от 13.04.2016 № 127), п р и к а з ы в а ю:

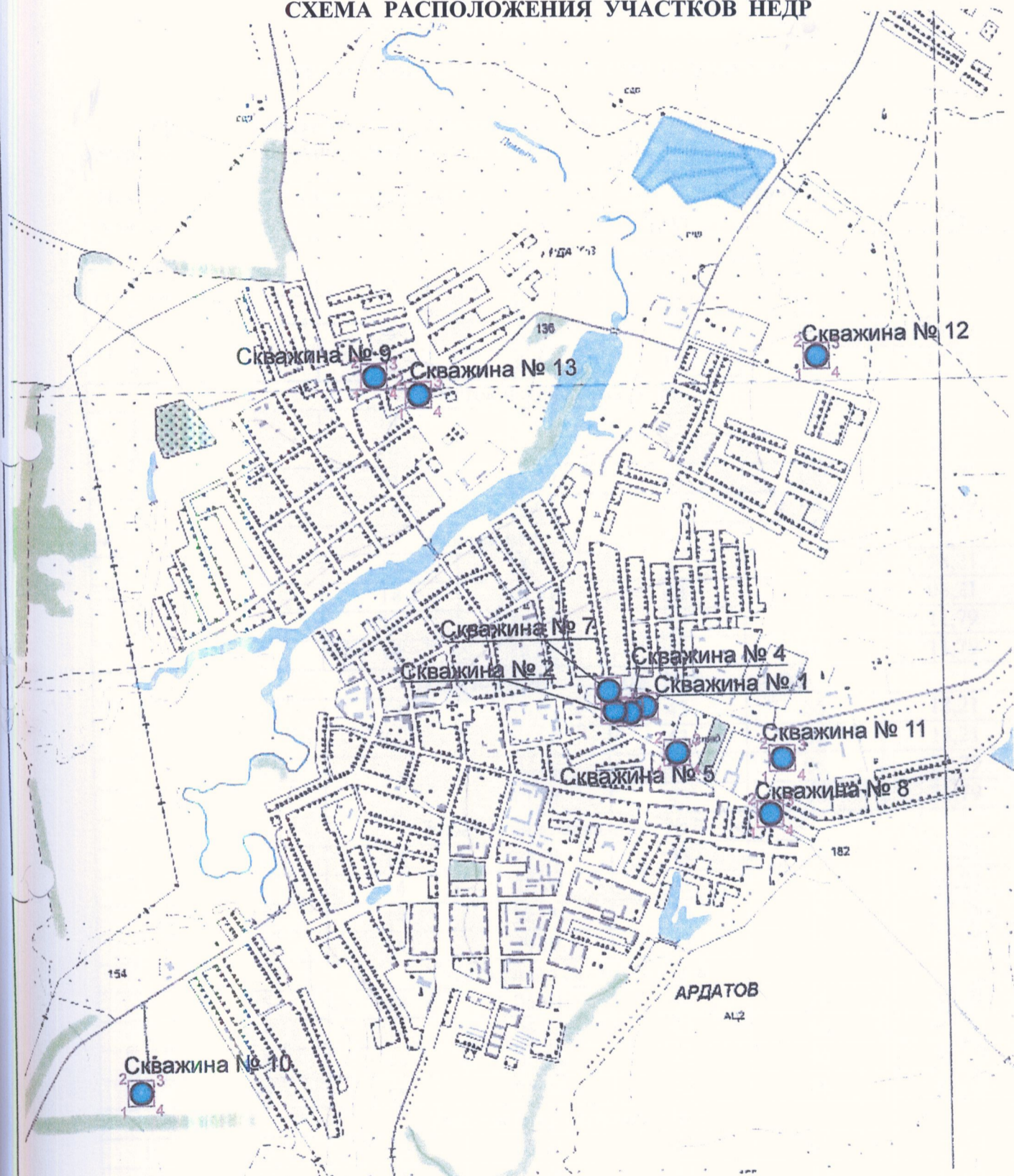
1. Отделу геологии и лицензирования Приволжскнедр по Нижегородской области обеспечить:
  - оформление, государственную регистрацию и выдачу лицензии на право пользования участками недр, расположенными в р.п. Ардатов Ардатовского района Нижегородской области, для геологического изучения участков недр в целях поисков и оценки подземных вод и их добычи – Обществу с ограниченной ответственностью «Районный водопровод и канализация»;
  - направление копии лицензии в соответствующий фонд геологической информации.
2. Ответственность за исполнение настоящего приказа возложить на начальника отдела геологии и лицензирования Приволжскнедр по Нижегородской области М.Е. Шпагина.

Начальник

В.В. Хамидулин



### СХЕМА РАСПОЛОЖЕНИЯ УЧАСТКОВ НЕДР



#### Условные обозначения

● Скважины ООО «Райводоканал»

□ -угловые точки участка недр

Схема расположения участков недр, масштаб 1:10 000

### Пространственные границы и статус участков недр

Границы участков недр ограничены контуром прямых линий со следующими географическими координатами угловых точек:

| Номер точки                | Северная широта |      |       | Восточная долгота |      |       |
|----------------------------|-----------------|------|-------|-------------------|------|-------|
|                            | град.           | мин. | сек.  | град.             | мин. | сек.  |
| Участок недр скважины № 1  |                 |      |       |                   |      |       |
| 1                          | 55              | 14   | 18,01 | 43                | 06   | 11,21 |
| 2                          | 55              | 14   | 19,99 | 43                | 06   | 11,21 |
| 3                          | 55              | 14   | 19,99 | 43                | 06   | 14,79 |
| 4                          | 55              | 14   | 18,01 | 43                | 06   | 14,79 |
| Участок недр скважины № 2  |                 |      |       |                   |      |       |
| 1                          | 55              | 14   | 18,01 | 43                | 06   | 06,21 |
| 2                          | 55              | 14   | 19,99 | 43                | 06   | 06,21 |
| 3                          | 55              | 14   | 19,99 | 43                | 06   | 09,79 |
| 4                          | 55              | 14   | 18,01 | 43                | 06   | 09,79 |
| Участок недр скважины № 4  |                 |      |       |                   |      |       |
| 1                          | 55              | 14   | 18,01 | 43                | 06   | 08,21 |
| 2                          | 55              | 14   | 19,99 | 43                | 06   | 08,21 |
| 3                          | 55              | 14   | 19,99 | 43                | 06   | 11,79 |
| 4                          | 55              | 14   | 18,01 | 43                | 06   | 11,79 |
| Участок недр скважины № 5  |                 |      |       |                   |      |       |
| 1                          | 55              | 14   | 13,01 | 43                | 06   | 18,21 |
| 2                          | 55              | 14   | 14,99 | 43                | 06   | 18,21 |
| 3                          | 55              | 14   | 14,99 | 43                | 06   | 21,79 |
| 4                          | 55              | 14   | 13,01 | 43                | 06   | 21,79 |
| Участок недр скважины № 7  |                 |      |       |                   |      |       |
| 1                          | 55              | 14   | 21,01 | 43                | 06   | 04,21 |
| 2                          | 55              | 14   | 22,99 | 43                | 06   | 04,21 |
| 3                          | 55              | 14   | 22,99 | 43                | 06   | 07,79 |
| 4                          | 55              | 14   | 21,01 | 43                | 06   | 07,79 |
| Участок недр скважины № 8  |                 |      |       |                   |      |       |
| 1                          | 55              | 14   | 05,01 | 43                | 06   | 40,21 |
| 2                          | 55              | 14   | 06,99 | 43                | 06   | 40,21 |
| 3                          | 55              | 14   | 06,99 | 43                | 06   | 43,79 |
| 4                          | 55              | 14   | 05,01 | 43                | 06   | 43,79 |
| Участок недр скважины № 9  |                 |      |       |                   |      |       |
| 1                          | 55              | 15   | 02,01 | 43                | 05   | 15,21 |
| 2                          | 55              | 15   | 03,99 | 43                | 05   | 15,21 |
| 3                          | 55              | 15   | 03,99 | 43                | 05   | 18,79 |
| 4                          | 55              | 15   | 02,01 | 43                | 05   | 18,79 |
| Участок недр скважины № 10 |                 |      |       |                   |      |       |
| 1                          | 55              | 13   | 31,01 | 43                | 04   | 21,21 |
| 2                          | 55              | 13   | 32,99 | 43                | 04   | 21,21 |
| 3                          | 55              | 13   | 32,99 | 43                | 04   | 24,79 |
| 4                          | 55              | 13   | 31,01 | 43                | 04   | 24,79 |

| Участок недр скважины № 11 |    |    |       |    |    |       |
|----------------------------|----|----|-------|----|----|-------|
| 1                          | 55 | 14 | 12,01 | 43 | 06 | 43,21 |
| 2                          | 55 | 14 | 13,99 | 43 | 06 | 43,21 |
| 3                          | 55 | 14 | 13,99 | 43 | 06 | 46,79 |
| 4                          | 55 | 14 | 12,01 | 43 | 06 | 46,79 |
| Участок недр скважины № 12 |    |    |       |    |    |       |
| 1                          | 55 | 15 | 01,01 | 43 | 06 | 50,21 |
| 2                          | 55 | 15 | 02,99 | 43 | 06 | 50,21 |
| 3                          | 55 | 15 | 02,99 | 43 | 06 | 53,79 |
| 4                          | 55 | 15 | 01,01 | 43 | 06 | 53,79 |
| Участок недр скважины № 13 |    |    |       |    |    |       |
| 1                          | 55 | 14 | 59,01 | 43 | 05 | 23,21 |
| 2                          | 55 | 15 | 00,99 | 43 | 05 | 23,21 |
| 3                          | 55 | 15 | 00,99 | 43 | 05 | 26,79 |
| 4                          | 55 | 14 | 59,01 | 43 | 05 | 26,79 |

Географические координаты эксплуатационных скважин:

| Номер скважины | Северная широта |      |      | Восточная долгота |      |      |
|----------------|-----------------|------|------|-------------------|------|------|
|                | град.           | мин. | сек. | град.             | мин. | сек. |
| 1              | 55              | 14   | 19   | 43                | 06   | 13   |
| 2              | 55              | 14   | 19   | 43                | 06   | 08   |
| 4              | 55              | 14   | 19   | 43                | 06   | 10   |
| 5              | 55              | 14   | 14   | 43                | 06   | 20   |
| 7              | 55              | 14   | 22   | 43                | 06   | 06   |
| 8              | 55              | 14   | 06   | 43                | 06   | 42   |
| 9              | 55              | 15   | 03   | 43                | 05   | 17   |
| 10             | 55              | 13   | 32   | 43                | 04   | 23   |
| 11             | 55              | 14   | 13   | 43                | 06   | 45   |
| 12             | 55              | 15   | 02   | 43                | 06   | 52   |
| 13             | 55              | 15   | 00   | 43                | 05   | 25   |

Указание верхней и нижней границ участков недр:

Верхняя граница – нижняя граница почвенного слоя, а при его отсутствии — граница земной поверхности;


Нижняя граница – ограничена глубиной 140,0 м.

Статус участков недр: горный отвод.

Суммарная площадь участков недр составляет 3,102 га (по 0,282 га на каждый участок недр).

Начальник Департамента по недропользованию  
по Приволжскому федеральному округу

 В.В. Хамидулин



Федеральная налоговая служба  
**СВИДЕТЕЛЬСТВО**

о государственной регистрации юридического лица

Настоящим подтверждается, что в соответствии с Федеральным законом «О государственной регистрации юридических лиц» в единый государственный реестр юридических лиц внесена запись о создании юридического лица

Общество с ограниченной ответственностью "Районный водопровод и канализация"  
(полное наименование юридического лица с указанием организационно-правовой формы)

ООО "Райводоканал"  
(сокращенное наименование юридического лица)

Общество с ограниченной ответственностью "Районный водопровод и канализация"  
(фирменное наименование)

12 января 2009 за основным государственным регистрационным номером  
(дата) (месяц прописью) (год)

1 0 9 5 2 5 4 0 0 0 0 3 8


Межрайонная инспекция Федеральной налоговой службы №3 по Нижегородской области  
(Наименование регистрирующего органа)

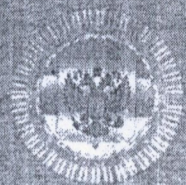
Должность уполномоченного  
лица регистрирующего органа

Заместитель начальника

Пивкин Федор Антонович

(подпись, Ф.И.О.)





к лицензии НЖГ **Приложение № 5**  
Форма № 1-1-Учет **01916** ВР

Федеральная налоговая служба

**СВИДЕТЕЛЬСТВО**

О ПОСТАНОВКЕ НА УЧЕТ РОССИЙСКОЙ ОРГАНИЗАЦИИ В НАЛОГОВОМ  
ОРГАНЕ ПО МЕСТУ НАХОЖДЕНИЯ НА ТЕРРИТОРИИ  
РОССИЙСКОЙ ФЕДЕРАЦИИ

Настоящее свидетельство подтверждает, что российская организация  
Общество с ограниченной ответственностью "Районный водопровод и канализация"

*(полное наименование в соответствии с учредительными документами)*

ОГРН **1 0 9 5 2 5 4 0 0 0 0 3 8**

поставлена на учет в соответствии с положениями  
Налогового кодекса Российской Федерации 12 января 2009 г.

*(число, месяц, год)*

в налоговом органе по месту нахождения Межрайонной ИФНС России № 3  
по Нижегородской обл. (Территориальный участок 5201 по Ардатовскому  
району Межрайонной инспекции ФНС России №3 по Нижегородской  
области, 5201) "

**5 2 5 4**

*(наименование налогового органа и его код)*


и ей присвоен

ИНН/КПП **5 2 0 1 0 3 0 0 9 0 / 5 2 0 1 0 1 0 0 1**

Свидетельство подлежит замене в случае изменения приведенных в нем сведений.

Замначальника Межрайонной ИФНС  
России № 3 по Нижегородской обл.

Пивкин Федор Антонович



серия **52** № **004225254**  
Копия верна  
канализация  
Директор *М.И. Кошкин*

### Сведения об участках недр

#### Участки недр в административно-территориальном отношении расположены:

р.п. Ардатов Ардатовского района.

Субъект Российской Федерации: Нижегородская область.

Схема расположения участков недр приведена в приложении № 3.

В районе расположения участков недр отсутствуют особо охраняемые природные территории, участки ограниченного и запрещенного землепользования.

#### Геологическая характеристика участков недр с указанием наличия месторождений (залежей) полезных ископаемых и запасов (ресурсов) по ним:

В геоморфологическом отношении участки недр приурочены к западной части Приволжской возвышенности.

В геологическом строении рассматриваемой территории принимают участие отложения каменноугольной, пермской, юрской, нергеновой и четвертичной систем.

В общей схеме гидрогеологического районирования участки находятся в пределах Волго-Сурского артезианского бассейна.

На участках работ целевым водоносным подразделением является водоносная верхнекаменноугольно-нижнеказанская карбонатная серия, вскрытая на глубинах 50,0 – 90,0 м, вскрытая мощность 20,0 – 82,0 м. Водовмещающими породами являются известняки, участками доломитизированные, трещиноватые. Воды водоносной серии напорные, с величиной напора преимущественно 5,0 – 26,0 м, реже 27-31 м. Пьезометрические уровни подземных вод зафиксированы на глубинах 26,0 – 63,0 м.

По химическому составу подземные воды серии гидрокарбонатные кальциевые, реже кальциево магниевые, минерализацией от 0,25 до 0,41 г/л, общей жесткостью 5, 6 – 6,8 мг-экв/л. Подземные воды соответствуют требованиям СанПиН 2.1.4.1074-01 «Питьевая вода. Гигиенические требования к качеству воды централизованных систем питьевого водоснабжения. Контроль качества. Гигиенические требования к обеспечению безопасности систем горячего водоснабжения».

На участках расположены одиннадцать эксплуатационных скважин №№ 1, 2, 4 – 13, пробуренных в период с 1974 по 1994 года глубиной 80,0 - 140,0 м. Скважины оборудованы на водоносную верхнекаменноугольно-нижнеказанскую карбонатную серию.

Заявленная потребность в воде ООО «Райводоканал» составляет 1972,6 м<sup>3</sup>/сутки.

**Обзор работ, проведенных ранее на участках недр:**

| № п/п | Государственный регистрационный номер | Дата государственной регистрации | Наименование объекта работ  | Полезные ископаемые | Исполнитель | Сроки |
|-------|---------------------------------------|----------------------------------|---|---------------------|-------------|-------|
| 1     | 32-75-83/150,195                      | 1980                             | Групповая геологическая, гидрогеологическая, инженерно-геологическая съемка и геологическое доизучение масштаба 1:200 000 листов N-38-I (Муром), N-38-II (Арзамас), N-38-VII (Выкса), N-38-XIII (Кадам) |                     | Бобров С.П. | 1980  |

**Сведения о добытых полезных ископаемых за период пользования участками недр (если ранее производилась добыча полезных ископаемых), по сведениям, отраженным в Государственном балансе запасов по состоянию на 01.01.2016:**

Запасы подземных вод на участках недр не утверждались.

Ранее добыча подземных вод на участках недр осуществлялась следующими организациями:

МУП «Исток» в объеме 1652,9 м<sup>3</sup>/сутки по лицензии НЖГ 00747 ВЭ, выданной 29.05.2003 сроком действия до 29.05.2008;

ООО «Райводоканал» в объеме 1972,6 м<sup>3</sup>/сутки по лицензии НЖГ 01376 ВЭ, выданной 18.02.2011 сроком действия до 18.02.2016.

**КРАТКАЯ СПРАВКА О ПОЛЬЗОВАТЕЛЕ НЕДР**

|   |  |
|---|--|
| <b>Полное наименование юридического лица</b>      | Общество с ограниченной ответственностью «Районный водопровод и канализация»           |
| <b>Сокращенное наименование юридического лица</b> | ООО «Райводоканал»   |
| <b>Адрес местонахождения</b>                      | 607130, Нижегородская область,<br>Ардатовский район,<br>р.п. Ардатов, ул. Зуева, д. 70 |
| <b>ОГРН</b>                                       | 1095254000038  |
| <b>ИНН</b>  | 5201030090   |
| <b>КПП</b>  | 520101001  |
| <b>Телефон</b>                                    | 8 (83179) 5-05-97  |
| <b>Электронный адрес (e-mail)</b>                 | -  |
| <b>Представитель, должность</b>                   | Директор   |
| <b>Представитель, ФИО</b>                         | Голиков Александр Николаевич   |

Сведения приводятся в соответствии с данными единого государственного реестра юридических лиц на дату заполнения.

